
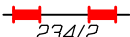




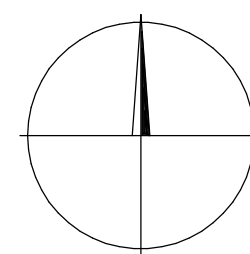
směr Křenovice horní nádraží

TU 2101 018

PS 32-01-01\_Sokolnice-Telence, SZZZ  
PS 31-01-21\_Krenovica h. n. - Sokolnice-Telence, TZZZ  
PS 33-01-21\_Sokolnice-Telence - Brno-Chrlice, TZZZ  
PS 32-01-01\_Sokolnice-Telence - napajeniň ZZZ  
PS 32-02-11\_Sokolnice-Telence, MK a MOK  
PS 32-02-31\_Sokolnice-Telence, IZK  
PS 32-02-41\_Sokolnice-Telence, IZFTS  
PS 32-02-51\_Krenovica h. n. - Brno-Chrlice, TK  
PS 32-02-91\_Sokolnice-Telence, DOTS  
PS 32-02-92\_Sokolnice-Telence, kameryové systémy  
PS 32-02-93\_Sokolnice-Telence, prenosový systém  
PS 32-02-81\_Sokolnice-Telence, TIS, MRS  
PS 32-03-71\_Sokolnice-Telence, stabilní zdrojů zdrojů  
PS 32-03-01\_Sokolnice-Telence, stabilní zdrojů zdrojů  
PS 32-10-02\_Sokolnice-Telence, odstraňování částic  
SO 32-11-01\_Sokolnice-Telence, zeleňní sponky  
PS 32-13-01\_Sokolnice-Telence, zeleňní přejizdy  
SO 32-50-01\_Sokolnice-Telence, pozemní komunikace  
SO 32-50-02\_Sokolnice-Telence, chodníky  
SO 32-71-12\_Sokolnice-Telence, stavební úpravy výpravní budovy  
PS 32-84-01\_Sokolnice-Telence, EDV  
SO 32-86-01\_Sokolnice-Telence, napajeniň NN  
PS 32-86-02\_Sokolnice-Telence, napajeniň NN  
SO 32-86-03\_Sokolnice-Telence, úprava osvětlení  
SO 32-86-04\_Sokolnice-Telence, úprava DOD  
SO 32-87-01\_Sokolnice-Telence, KSuJTP

	Obvod stavby na hranici drážního pozemku
	Obvod stavby na hranici mimodrážního pozemku
	Obvod stavby na části mimodrážního pozemku
	Bod na hranici obvodu stavby

hranice drážního pozemku – SŽ, s.o.  
 předpokládaná změna průběhu vlastnické hranice

[illegible]

# KLAD MAPOVÝCH LISTŮ

